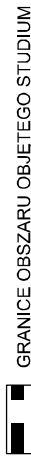
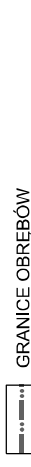


LEGENDA:

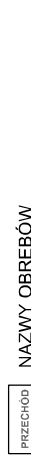
OZNACZENIA OGÓLNE



GRANICE OBSZARU OBJĘTEGO STUDIUM

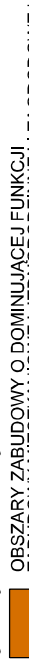


GRANICE OBRĘBÓW



NAZWY OBRĘBÓW

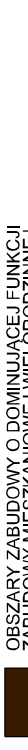
UŻYTKOWANIE TERENÓW



OBSZARY ZABUDOWY O DOMINUJĄCEJ FUNKCJI ZABUDOWY MIESZKANIOWEJ JEDNORODZINNEJ I ZAGRODOWEJ



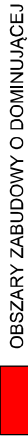
OBSZARY ZABUDOWY O DOMINUJĄCEJ FUNKCJI ZABUDOWY MIESZKANIOWEJ WIELORODZINNEJ



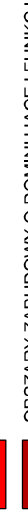
OBSZARY ZABUDOWY O DOMINUJĄCEJ FUNKCJI USŁUG KOMERCYJNYCH



OBSZARY ZABUDOWY O DOMINUJĄCEJ FUNKCJI USŁUG W TYM USŁUG PUBLICZNYCH



OBSZARY USŁUG SPORTU I REKREACJI



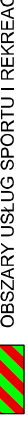
OBSZARY O DOMINUJĄCEJ FUNKCJI OBIEKTÓW PRODUKCYJNYCH, SKŁADÓW I MAGAZYNÓW



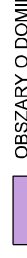
OBSZARY O DOMINUJĄCEJ FUNKCJI OBSŁUGI PRODUKCJI W GOSPODARSTWACH ROLNYCH, HODOWLANICH, OGRODNICZYCH ORAZ GOSPODARSTWACH LESNYCH I RYBACKICH



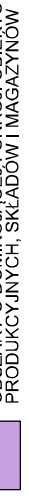
OBSZARY ROLNICZE



OBSZARY OGRODÓW DZIAŁKOWYCH



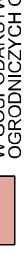
OBSZARY LASÓW



OBSZARY ZWIĄZANE Z GOSPODARKĄ LEŚNĄ



OBSZARY ZIELENI URZĄDZONEJ



OBSZARY ZIELENI



OBSZARY CMENTARZY



SZKÓŁKA DRZEW I KRZEWÓW



WODY POWIERZCHNIOWE ŚRÓDLĄDOWE



OBSZARY INFRASTRUKTURY TECHNICZNEJ



OBSZARY OBSŁUGI KOMUNIKACJI SAMOCHODOWEJ



MIEJSCA LOKALIZACJI ELEKTROWNI WIATROWYCH WYZNACZONE W OBOWIĄZUJĄCYCH MIEJSCOWYCH PLANACH



MAKSYMALNA STREFA OD PROJEKTOWANYCH ELEKTROWNI WIATROWYCH NA PODSTAWIE OBOWIĄZUJĄCYCH MPZP

KOMUNIKACJA



ISTNIEJĄCE DROGI KRAJOWE



ISTNIEJĄCE DROGI WOJEWÓDZKIE



ISTNIEJĄCE DROGI POWIATOWE



ISTNIEJĄCE WAŻNIEJSZE DROGI GMINNE



OCHRONA ŚRODOWISKA KULTUROWEGO



OBIEKTY I OBSZARY WPISANE DO REJESTRU ZABYTEKÓW I GMINNEJ EWIDENCJI ZABYTEKÓW



STANOWISKO ARCHEOLOGICZNE WPISANE DO REJESTRU ZABYTEKÓW



STANOWISKO ARCHEOLOGICZNE



GRANICA STREFY ŚCISŁEJ OCHRONY KONSERWATORSKIEJ NA PODSTAWIE OBOWIĄZUJĄCYCH MPZP



GRANICA OCHRONY KOMPOZYCJI UKŁADU RURALISTYCZNEGO NA PODSTAWIE OBOWIĄZUJĄCYCH MPZP



GRANICA STREFY "B" OCHRONY KONSERWATORSKIEJ NA PODSTAWIE OBOWIĄZUJĄCYCH MPZP



GRANICA STREFY OCHRONY KONSERWATORSKIEJ STANOWISK ARCHEOLOGICZNYCH NA PODSTAWIE OBOWIĄZUJĄCYCH MPZP

OCHRONA ŚRODOWISKA PRZYRODNICZEGO



GRANICE OBSZARU CHRONIONEGO KRAJOBRAZU "BORY NIEMODLIŃSKIE"



GRANICE REZERWATU PRZYRODY "BLOK"



GRANICE KORYTARZA EKOLOGICZNEGO "DOLINA ŚCINAWY NIEMODLIŃSKIEJ"



GRANICE UŻYTKU EKOLOGICZNEGO



POMNIKI PRZYRODY



LASY OCHRONNE



SIEDLISKA PRZYRODNICZE



STANOWISKA OCHRONY ROŚLIN I ZWIERZĄT



GRANICE UDOKUMENTOWANEGO ZBIORNIKA WÓD PODZIEMNYCH GZWP 338 "SUBZBIORNIK PACZKÓW - NIEMODLIN"



GRANICE UDOKUMENTOWANEGO ZBIORNIKA WÓD PODZIEMNYCH GZWP 337 "LASY NIEMODLIŃSKIE"



GRANICE UDOKUMENTOWANEGO ZBIORNIKA WÓD PODZIEMNYCH GZWP 335 "ZBIORNIK KRĄPKOWICE - STRZEŁCE OPOLSKIE"

INFRASTRUKTURA TECHNICZNA



LINIA ELEKTROENERGETYCZNA WYSOKIEGO NAPIĘCIA 110KV



GAZOCIĄG WYSOKIEGO CIŚNIENIA WRAZ ZE STREFĄ KONTROLOWANĄ



PUNKT SELEKTYWNEGO ZBIERANIA ODPADÓW KOMUNALNYCH



UJĘCIE WODY PODZIEMNEJ



GRANICE STREFY OCHRONY BEZPOŚREDNIEJ UJĘCIA WODY PODZIEMNEJ



OCHRONA PRZECIWPOWODZIOWA



GRANICE OBSZARÓW SZCZEGÓLNEGO ZAGROZENIA POWODZIA NA KTÓRYCH PRAWDOPODOBIEŃSTWO WYSTĄPIENIA POWODZI JEST WYSOKIE I WYNOSI 10%



GRANICE OBSZARÓW SZCZEGÓLNEGO ZAGROZENIA POWODZIA NA KTÓRYCH PRAWDOPODOBIEŃSTWO WYSTĄPIENIA POWODZI JEST ŚREDNIE I WYNOSI 1%

OZNACZENIA INFORMACYJNE



WIATA EDUKACYJNA