

# LEGENDA:

## OZNACZENIA OGÓLNE

 GRANICE OBSZARU OBJĘTEGO STUDIUM

 GRANICE OBRĘBÓW

 NAZWY OBRĘBÓW

## UŻYTKOWANIE TERENÓW

 OBSZARY MIEJSKIEJ ZABUDOWY MIESZKANIOWEJ JEDNORODZINNEJ

 OBSZARY WIEJSKIEJ ZABUDOWY MIESZKANIOWEJ JEDNORODZINNEJ

 OBSZARY ZABUDOWY MIESZKANIOWEJ WIELORODZINNEJ

 OBSZARY ZABUDOWY LETNISKOWEJ


 OBSZARY MIEJSKIEGO OŚRODKA USŁUGOWEGO


 OBSZARY WIEJSKICH OŚRODKÓW USŁUGOWYCH

 OBSZARY ZABUDOWY USŁUGOWEJ

 OBSZARY ZABUDOWY USŁUGOWEJ Z DOPUSZCZENIEM STACJI PALIW

 OBSZARY ZABUDOWY USŁUG PUBLICZNYCH

 OBSZARY USŁUG SPORTU I REKREACJI

 OBSZARY AKTYWNOŚCI GOSPODARCZEJ (OBIEKTÓW PRODUKCYJNYCH, SKŁADÓW I MAGAZYNÓW ORAZ USŁUG)

 OBSZARY OBSŁUGI PRODUKCJI W GOSPODARSTWACH ROLNYCH, HODOWLANÝCH, OGRODNICZYCH ORAZ GOSPODARSTWACH LEŚNYCH I RYBACKICH

 OBSZARY OBSŁUGI PRODUKCJI W GOSPODARSTWACH ROLNYCH I OGRODNICZYCH

 OBSZARY OBSŁUGI PRODUKCJI W GOSPODARSTWACH ROLNYCH, HODOWLANÝCH I OGRODNICZYCH

 OBSZARY ROLNICZE

 OBSZARY ROLNICZE Z DOPUSZCZENIEM ZABUDOWY ZAGRODOWEJ

 OBSZARY OGRODÓW DZIAŁKOWYCH


 OBSZARY LASÓW

 OBSZARY CMENTARZY

 OBSZARY ZIELENI URZĄDZONEJ

 OBSZARY ZIELENI W DOLINACH POTOKÓW

 OBSZARY WÓD POWIERZCHNIOWYCH ŚRÓDLĄDOWYCH

 OBSZARY SUCHEGO ZBIORNIKA ŚCINAWA NYSKA

 OBSZARY INFRASTRUKTURY TECHNICZNEJ - WODOCIĄGI

 OBSZARY INFRASTRUKTURY TECHNICZNEJ - KANALIZACJA

 OBSZARY INFRASTRUKTURY TECHNICZNEJ - GAZOWNICTWO

 OBSZARY INFRASTRUKTURY TECHNICZNEJ - ELEKTROENERGETYKA

 OBSZARY INFRASTRUKTURY TECHNICZNEJ - GOSPODAROWANIA ODPADAMI

## KOMUNIKACJA

 DROGI KLASY GŁÓWNEJ RUCHU PRZYŚPIESZONEGO

 DROGI KLASY GŁÓWNEJ

 DROGI KLASY ZBIORCZEJ

 ISTNIEJĄCE WAŻNIEJSZE DROGI GMINNE

 PROJEKTOWANA OBWODNICA MIASTA KORFANTÓW


## OCHRONA ŚRODOWISKA KULTUROWEGO

 OBIEKTY I OBSZARY WPISANE DO REJESTRU ZABYTKÓW I GMINNEJ EWIDENCJI ZABYTKÓW

 STANOWISKO ARCHEOLOGICZNE WPISANE DO REJESTRU ZABYTKÓW

 STANOWISKO ARCHEOLOGICZNE

 GRANICA STREFY "A" ŚCISŁEJ OCHRONY KONSERWATORSKIEJ

 GRANICA STREFY "B" OCHRONY KONSERWATORSKIEJ

## OCHRONA ŚRODOWISKA PRZYRODNICZEGO

 GRANICE OBSZARU CHRONIONEGO KRAJOBRAZU "BORY NIEMODLIŃSKIE"

 GRANICE PROJEKTOWANEGO OBSZARU CHRONIONEGO KRAJOBRAZU "DOLINA ŚCINAWY NIEMODLIŃSKIEJ"

 GRANICE REZERWATU PRZYRODY "BLOK"

 GRANICE KORYTARZA EKOLOGICZNEGO "DOLINA ŚCINAWY NIEMODLIŃSKIEJ"

 GRANICE UŻYTKU EKOLOGICZNEGO

 POMNIKI PRZYRODY

 LASY OCHRONNE

 SIEDLISKA PRZYRODNICZE

 STANOWISKA OCHRONY ROŚLIN I ZWIERZĄT

 GRANICE UDOKUMENTOWANEGO ZBIORNIKA WÓD PODZIEMNYCH GZWP 338 "SUBZBIORNIK PACZKÓW - NIEMODLIN"

 GRANICE UDOKUMENTOWANEGO ZBIORNIKA WÓD PODZIEMNYCH GZWP 337 "LASY NIEMODLIŃSKIE"

 GRANICE UDOKUMENTOWANEGO ZBIORNIKA WÓD PODZIEMNYCH GZWP 335 "ZBIORNIK KRAPKOWICE - STRZELCE OPOLSKIE"

## INFRASTRUKTURA TECHNICZNA

 LINIA ELEKTROENERGETYCZNA WYSOKIEGO NAPIĘCIA 110KV

 PROJEKTOWANA LINIA ELEKTROENERGETYCZNA WYSOKIEGO NAPIĘCIA 110KV


 GAZOCIĄG WYSOKIEGO CIŚNIENIA WRAZ ZE STREFĄ KONTROLOWANĄ

 UJĘCIE WODY PODZIEMNEJ

 GRANICE STREFY OCHRONY BEZPOŚREDNIEJ UJĘCIA WODY PODZIEMNEJ

## OCHRONA PRZECIWPOWODZIOWA

 GRANICE OBSZARÓW SZCZEGÓLNEGO ZAGROŻENIA POWODZIĄ, NA KTÓRYCH PRAWDOPODOBIEŃSTWO WYSTĄPIENIA POWODZI JEST WYSOKIE I WYNOSI 10%

 GRANICE OBSZARÓW SZCZEGÓLNEGO ZAGROŻENIA POWODZIĄ, NA KTÓRYCH PRAWDOPODOBIEŃSTWO WYSTĄPIENIA POWODZI JEST ŚREDNIE I WYNOSI 1%

## OZNACZENIA INFORMACYJNE

 WIATA EDUKACYJNA