

**UCHWAŁA NR XXII/220/2020
RADY MIEJSKIEJ W KORFANTOWIE**

z dnia 30 września 2020 r.

**w sprawie uchwalenia miejscowego planu zagospodarowania przestrzennego dla części gruntów wsi
Włodary i Myszowice**

Na podstawie art. 18 ust. 2 pkt 5 ustawy z dnia 8 marca 1990 r. o samorządzie gminnym (T.j. Dz. U. z 2020 r. poz. 713) oraz art. 20 ust. 1 ustawy z dnia 27 marca 2003 r. o planowaniu i zagospodarowaniu przestrzennym (T.j. Dz. U. z 2020 r. poz. 293 z późn. zm.), Uchwały nr XVII/128/16 Rady Miejskiej w Korfantowie z dnia 23 marca 2016 r. w sprawie przystąpienia do sporządzenia miejscowego planu zagospodarowania przestrzennego dla części gruntów wsi Włodary i Myszowice oraz Uchwały nr XVIII/149/2016 Rady Miejskiej w Korfantowie z dnia 27 kwietnia 2016 r. Rada Miejska w Korfantowie stwierdza i uchwała co następuje:

**DZIAŁ I.
Przepisy ogólne**

§ 1.

1. **Stwierdza** się, że uchwalany projekt miejscowego planu zagospodarowania przestrzennego dla części gruntów wsi Włodary i Myszowice, nie narusza ustaleń „Studium uwarunkowań i kierunków zagospodarowania przestrzennego gminy Korfantów” przyjętego uchwałą Nr LIII/307/2010 Rady Miejskiej w Korfantowie z dnia 30 czerwca 2010 roku.

2. Uchwała się miejscowy plan zagospodarowania przestrzennego dla części gruntów wsi Włodary i Myszowice, w granicach określonych na załączniku nr 1 do uchwały.

3. Załącznikami uchwały są:

- 1) załącznik nr 1 - rysunek planu w skali 1:1000 będący integralną częścią uchwały;
- 2) załącznika nr 2 - rozstrzygnięcie o sposobie rozpatrzenia uwag;
- 3) załącznik nr 3 - rozstrzygnięcie o sposobie realizacji, zapisanych w planie, inwestycji z zakresu infrastruktury technicznej, które należą do zadań własnych gminy oraz o zasadach ich finansowania, zgodnie z przepisami o finansach publicznych.

§ 2.

Pojęcia użyte w niniejszym planie oznaczają:

- 1) **teren** – część obszaru objętego planem wyznaczona liniami rozgraniczającymi, oznaczona symbolem literowym i wyróżnikiem liczbowym;
- 2) **zabudowa** – jeden budynek lub zespół budynków wraz z budowlami pełniącymi funkcję budynków;
- 3) **budowla pełniąca funkcję budynku** – wiata, silos wieżowy, zbiornik nadziemny, komora lub zasiłek zadaszony o funkcjach użytkowych dopuszczonych na terenie;
- 4) **nieprzekraczalna linia zabudowy** - linia określająca odległość, w jakiej może znajdować się zabudowa, mierzona od krawędzi jezdni drogi przyległej do działki lub od linii rozgraniczającej teren i drogę;
- 5) **linia 110 kV** – napowietrzna lub kablowa linia elektroenergetyczna o napięciu znamionowym 110 kV relacji GPZ Hajduki – GPZ Tułowice;
- 6) **pas technologiczny linii 110 kV** – należy przez to rozumieć pas niezbędny do posadowienia, przebudowy, prawidłowej eksploatacji i konserwacji tej linii;
- 7) **przeznaczenie podstawowe** – przeznaczenie dominujące na terenie;
- 8) **przeznaczenie dopuszczalne** – przeznaczenie inne niż podstawowe, dopuszczone na warunkach określonych w planie;
- 9) **sieci infrastruktury technicznej** – przewody wodociągowe i kanalizacyjne, gazociągi, linie przesyłowe sieci telekomunikacyjnej i elektroenergetycznej oraz inne podobne przewody, wraz z urządzeniami niezbędnymi do ich funkcjonowania.

9) **przepisach odrębnych** - należy przez to rozumieć aktualne przepisy ustaw wraz z aktami wykonawczymi, rozporządzenia Wojewody, uchwały Sejmiku Województwa oraz uchwały Rady Miejskiej w Korfantowie.

§ 3.

1. Następujące oznaczenia graficzne rysunku planu są ustaleniami obowiązującymi:

- 1) granica obszaru objętego planem;
- 2) linie rozgraniczające tereny o różnym przeznaczeniu lub różnych zasadach zagospodarowania;
- 3) symbol literowy określający podstawowe przeznaczenie rozgraniczanego terenu i numer wyróżniający go spośród innych terenów;
- 4) wymiarowanie;
- 5) pas technologiczny linii 110 kV.

2. Pozostałe oznaczenia graficzne umieszczone na rysunku planu należy traktować jako informacyjne.

§ 4.

W planie nie określa się:

- 1) granic i sposobów zagospodarowania terenów górniczych, a także obszarów szczególnego zagrożenia powodzią, obszarów osuwania się mas ziemnych ze względu na brak takich terenów;
- 2) obszarów krajobrazów priorytetowych określonych w audycie krajobrazowym oraz w planach zagospodarowania przestrzennego województwa ze względu na brak takich obszarów;
- 3) szczegółowych zasad oraz warunków scalania i podziału nieruchomości objętych niniejszym planem.

§ 5.

1. Dla obszaru objętego niniejszą uchwałą, ustala się:

- 1) przeznaczenie terenów o różnych zasadach zagospodarowania wyznaczonych liniami rozgraniczającymi:
 - a) R – tereny rolnicze;
 - b) E - tereny infrastruktury technicznej linii 110 kV;
 - c) ZL – tereny lasów;
 - d) ZLp – tereny rolnicze przeznaczone pod zalesienie.
- 2) lokalizację inwestycji celu publicznego, o których mowa w art. 2 pkt 5 ustawy z dnia 27 marca 2003 roku o planowaniu i zagospodarowaniu przestrzennym obejmujących:
 - a) infrastrukturę techniczną linii 110 kV w granicach jej pasa technologicznego;
 - b) infrastrukturę techniczną innych sieci zgodnie z ustaleniami niniejszego planu.

2. Na terenach, o których mowa w ustępie 1 punkt 1 ustala się przeznaczenie dopuszczalne określone w ustaleniach działu III.

DZIAŁ II.

Przepisy szczegółowe dla obszaru planu

§ 6.

Obowiązują następujące ustalenia dotyczące zasad ochrony i kształtowania ładu przestrzennego, które zostały zawarte w ustaleniach planu w Dziale 3 oraz:

- 1) ustala się, dla konstrukcji wsporczych linii 110 kV, wysokość do 40 m;
- 2) ustala się, dla innych napowietrznych linii infrastruktury technicznej, wysokość do 16 m przy zachowaniu przepisów odrębnych skrzyżowań z linią 110 kV.

§ 7.

Obowiązują następujące ustalenia dotyczące zasad ochrony środowiska, przyrody i krajobrazu:

- 1) nakazuje się, dla terenów w obrębie Subzbiornika Paczków-Niemodlin (GWZP nr 338), zachowanie wymogów przepisów szczególnych ustanowionych dla tego zbiornika w tym:
 - a) zakazuje się działań mogących spowodować zanieczyszczenie wód podziemnych i powierzchniowych, w szczególności lokalizacji obiektów i urządzeń mogących spowodować zanieczyszczenia tych wód;
 - b) powierzchnie narażone na zanieczyszczenia substancjami szkodliwymi, mogącymi przenikać do wód lub do ziemi, nakazuje się uszczelnić, zabezpieczyć przed spływem zanieczyszczeń na tereny przyległe oraz wyposażyć w urządzenia oczyszczające i zabezpieczające przed przedostaniem się tych substancji do wód i ziemi, w szczególności należy zabezpieczyć wody i powierzchnię ziemi przed zanieczyszczeniami wypłukiwanymi z materiałów stosowanych w trakcie budowy oraz wyciekami z maszyn i urządzeń;
 - c) na terenach położonych wzdłuż koryt cieków i zbiorników wodnych nakazuje się zachować oraz uzupełnić obudowę biologiczną cieków, wspomagającą procesy samooczyszczania się wód, roślinnością rodzimą, zgodną z siedliskiem;
- 2) przy wszelkich działaniach związanych z budową, przebudową, eksploatacją i likwidacją linii 110 kV oraz innych obiektów budowlanych dopuszczonych niniejszym planem, ustala się:
 - a) zakaz eksploatacji urządzeń i obiektów w sposób, który będzie powodował przekroczenia standardów jakości środowiska określonych w przepisach odrębnych;
 - b) ograniczenie, w przypadku prowadzenia robót ziemnych, ograniczenie powierzchni robót do niezbędnego zakresu, służącego realizacji inwestycji;
 - c) nakaz lokalizacji budowli (w tym słupów linii 110 kV) w sposób zapewniających swobodny przejazd i prowadzenie prac związanych z konserwacją rowów melioracyjnych;
 - d) konieczność zapewnienia dostępu do wody przez właścicieli nieruchomości przyległych do powierzchniowych wód publicznych zgodnie z przepisami ustawy Prawo wodne;
- 3) zakaz lokalizowania przedsięwzięć mogących zawsze znacząco oddziaływać na środowisko oraz mogących potencjalnie znacząco oddziaływać na środowisko w rozumieniu obowiązujących przepisów, za wyjątkiem linii elektroenergetycznej 110 kV.

§ 8.

W zakresie zasad kształtowania krajobrazu utrzymuje się zasadnicze rolniczo-leśne ukształtowanie krajobrazu z dopuszczeniem napowietrznych linii elektroenergetycznych.

§ 9.

Obowiązują następujące ustalenia dotyczące zasad ochrony dziedzictwa kulturowego i zabytków oraz dóbr kultury współczesnej - nakazuje się prowadzenie budowlanych robót ziemnych z zachowaniem przepisów odrębnych z zakresu ochrony konserwatorskiej w tym archeologicznej;

§ 10.

Obowiązują następujące ustalenia dotyczące wymagań wynikających z potrzeb kształtowania przestrzeni publicznych:

- 1) dopuszcza się lokalizowanie tras turystyczno - krajobrazowych i ścieżek naukowych w liniach rozgraniczających terenów określonych symbolami R, ZL, E wykorzystując ich drogi wewnętrzne oraz wzdłuż dróg publicznych;
- 2) na obszarze planu dopuszcza się lokalizacje zadań służących realizacji inwestycji celu publicznego zgodnie z ustaleniami planu oraz przepisami odrębnymi.

§ 11.

Obowiązują następujące ustalenia dotyczące granic i sposobów zagospodarowania terenów lub obiektów podlegających ochronie na podstawie przepisów odrębnych:

- 1) tereny planu są objęte granicami Głównego Zbiornika Wód 338 Paczków Niemodlin;
- 2) ustala się pas technologiczny linii elektroenergetycznej 110 kV, obejmujący teren E1 w jego liniach rozgraniczających, w obrębie, którego:
 - a) zabrania się lokalizowania zabudowy;
 - b) dopuszcza się lokalizowanie budowli związanych z funkcją terenu ustalonego niniejszym planem;
 - c) ustala się obowiązek zachowania bezpiecznych, określonych w przepisach odrębnych, odległości od przewodów roboczych linii 110 kV w przypadku rozbudowy, przebudowy istniejących oraz budowy nowych obiektów budowlanych dopuszczonych niniejszym planem;
 - d) zakazuje się lokalizacji masztów, hałd i nasypów;
 - e) zakazuje się sadzenia i utrzymania drzew i krzewów, których wysokość przekracza 3m.

§ 12.

Obowiązują następujące ustalenia w zakresie szczególnych warunków zagospodarowania terenów oraz ograniczeń w ich użytkowaniu,

- 1) zakazuje się lokalizacji zabudowy w pasach technologicznych linii elektroenergetycznej 110 kV.

§ 13.

1. Obowiązują następujące ustalenia w zakresie zasad modernizacji, rozbudowy i budowy systemów infrastruktury komunikacyjnej:

- 1) obsługę terenów R1, R2, E1, ZL1 i Zlp1 przyjmuje się z drogi powiatowej poprzez zjazdy bezpośrednie lub zjazdy z wewnętrznych dróg transportu rolnego;
- 2) obsługę terenu ZL2 przyjmuje się poprzez wewnętrzne drogi transportu rolnego;
- 3) dopuszcza się lokalizację tras rowerowych na wewnętrznych drogach transportu rolnego wg przepisów odrębnych;

2. Nakazuje się przyjęcie miejsc parkingowych samochodów osobowych w ilości nie mniejszej niż:

- a) 2 miejsca na 1 lokal mieszkalny budynku mieszkalnego w budownictwie zagrodowym;
- b) miejsc postojowych na terenach E, ZL i ZLp nie określa się;

3. Drogi wewnętrzne transportu rolnego powinny spełniać wymogi stawiane drogom pożarowym zgodnie z przepisami odrębnymi.

§ 14.

Obowiązują następujące ustalenia w zakresie zasad modernizacji, rozbudowy i budowy systemów infrastruktury technicznej:

- 1) przewody głównych ciągów sieci infrastruktury technicznej, z wyłączeniem przedmiotowej linii 110 kV, należy lokalizować wzdłuż linii rozgraniczających dróg;
- 2) w przypadku, kiedy względy techniczne uniemożliwiają prowadzenie sieci jak wyżej dopuszcza się prowadzenie odcinków sieci infrastruktury technicznej na terenach planu z uwzględnieniem wymogów ekonomicznego użytkowania terenu;
- 3) dopuszcza się utrzymanie, przebudowę i rozbudowę oraz likwidację istniejących odcinków sieci infrastruktury technicznej zgodnie z przepisami odrębnymi;
- 4) utrzymuje się trasę linii elektroenergetycznej 110 kV określoną na rysunku planu z dopuszczeniem korekt jej przebiegu w granicach planu;
- 5) do obiektów i urządzeń infrastruktury technicznej należy zapewnić możliwość dojazdu w celu przeprowadzenia przebudowy, prac eksploatacyjnych lub usunięcia awarii;
- 6) obiekty wymagające zaopatrzenia w wodę należy zasilać z sieci wodociągowej;

- 7) ustala się zorganizowany sposób odprowadzania ścieków sanitarnych na obszarach zabudowanych w granicach objętych planem;
- 8) powierzchnie utwardzone mogące podlegać zanieczyszczeniom szkodliwym dla środowiska należy odwadniać, poprzez urządzenia odwadniające zaopatrzone w separatory, do kanalizacji deszczowej lub do rowów przydrożnych;
- 9) gospodarkę odpadami należy prowadzić w oparciu o przepisy dotyczące odpadów oraz obowiązujące w tym zakresie gminne przepisy odrębne.

§ 15.

Na obszarze objętym planem nie występują tereny, dla których jest potrzeba określania sposobu i terminu tymczasowego zagospodarowania, urządzania i użytkowania.

§ 16.

Ustala się wysokość stawki procentowej stanowiącej podstawę do określenia opłaty, o której mowa w art. 36 ust. 4 ustawy z dnia 27 marca 2003r. o planowaniu i zagospodarowaniu przestrzennym w wysokości 1% dla wszystkich terenów w granicach obszaru objętego planem.

DZIAŁ III.

Ustalenia szczegółowe dla poszczególnych terenów

§ 17.

Dla terenu oznaczonego na rysunku planu symbolem **R1** ustala się:

- 1) przeznaczenie podstawowe: tereny rolnicze;
- 2) zasady zagospodarowania terenu:
 - a) zakazuje się lokalizacji zabudowy,
 - b) dopuszcza się lokalizację budowli rolniczych nietworzących zabudowy w tym dróg transportu rolnego i budowli melioracyjnych z zachowaniem przepisów odrębnych,
 - c) dopuszcza się lokalizowanie sieci i urządzeń infrastruktury technicznej z zachowaniem przepisów odrębnych.

§ 18.

Dla terenu oznaczonego na rysunku planu symbolem **R2** ustala się:

- 1) przeznaczenie podstawowe: tereny rolnicze;
- 2) zasady zagospodarowania terenu:
 - a) dopuszcza się zabudowę rolniczą
 - b) dopuszcza się lokalizację budowli rolniczych nietworzących zabudowy w tym dróg transportu rolnego i budowli melioracyjnych z zachowaniem przepisów odrębnych,
 - c) dopuszcza się lokalizowanie sieci i urządzeń punktowych infrastruktury technicznej.
- 3) zasady kształtowania zabudowy oraz wskaźniki zagospodarowania terenu:
 - a) linia zabudowy nieprzekraczalna w odległości 20 m od linii rozgraniczającej z drogą powiatową;
 - b) sposób usytuowania obiektów budowlanych: wg przepisów odrębnych;
 - c) wskaźniki zagospodarowania (w odniesieniu do powierzchni terenu R2):
 - intensywność zabudowy od 0,01 do 0,05 włącznie,
 - powierzchnia zabudowy do 3%,
 - udział powierzchni biologicznie czynnej nie mniej niż 80%,

- powierzchnia działki z zabudową o profilu produkcji roślinnej max. 3,0 ha,
 - powierzchnia działki z zabudową o profilu produkcji zwierzęcej max. 5,0 ha,
- d) gabaryty obiektów zabudowy:
- maksymalna wysokość 9 m,
 - pochylenie połaci dachowych od 25° do 45°,
 - ilość kondygnacji nadziemnych nie więcej niż 2.

§ 19.

Dla terenu oznaczonego na rysunku planu symbolem **E1** ustala się:

- 1) przeznaczenie podstawowe: tereny infrastruktury technicznej linii 110 kV na gruntach rolnych;
- 2) przeznaczenie dopuszczalne: tereny rolnych – uprawy polowe;
- 3) zasady zagospodarowania terenu:
 - a) zakaz lokalizowania zabudowy;
 - b) dopuszcza się lokalizację dróg transportu rolnego i budowli melioracyjnych;
 - c) dopuszcza się lokalizację obiektów i urządzeń infrastruktury technicznej, w tym linii 110 kV, z zachowaniem warunków § 14 oraz przepisów odrębnych.

§ 20.

Dla terenów oznaczonych na rysunku planu symbolami **ZL1, ZL2** ustala się:

- 1) przeznaczenie podstawowe: tereny lasów;
- 2) zasady zagospodarowania terenu:
 - a) zakazuje się lokalizowania zabudowy;
 - b) dopuszcza się utrzymanie istniejących sieci i urządzeń infrastruktury technicznej z dopuszczeniem ich modernizacji;
 - c) dopuszcza się wykorzystanie lasów na cele rekreacyjne poprzez wydzielenie szlaków turystycznych, ciągów pieszych i rowerowych, ciągów dydaktycznych.

§ 21.

Dla terenu oznaczonego na rysunku planu symbolem **ZLp1** ustala się:

- 1) przeznaczenie podstawowe: tereny lasów;
- 2) zasady zagospodarowania terenu:
 - a) nakazuje się zalesienie terenu;
 - b) zakazuje się lokalizowania zabudowy;
 - c) dopuszcza się utrzymanie istniejących sieci i urządzeń infrastruktury technicznej z dopuszczeniem ich modernizacji;
 - d) dopuszcza się wykorzystanie lasów na cele rekreacyjne poprzez wydzielenie szlaków turystycznych, ciągów pieszych i rowerowych, ciągów dydaktycznych.

DZIAŁ IV. Przepisy końcowe

§ 22.

Wykonanie uchwały powierza się Burmistrzowi Korfantowa.

§ 23.

Uchwała wraz z załącznikami podlega ogłoszeniu w Dzienniku Urzędowym Województwa Opolskiego i publikacji na stronie internetowej Gminy Korfantów.



§ 24.

Uchwała obowiązuje po upływie 30 dni od dnia jej ogłoszenia w Dzienniku Urzędowym Województwa Opolskiego.

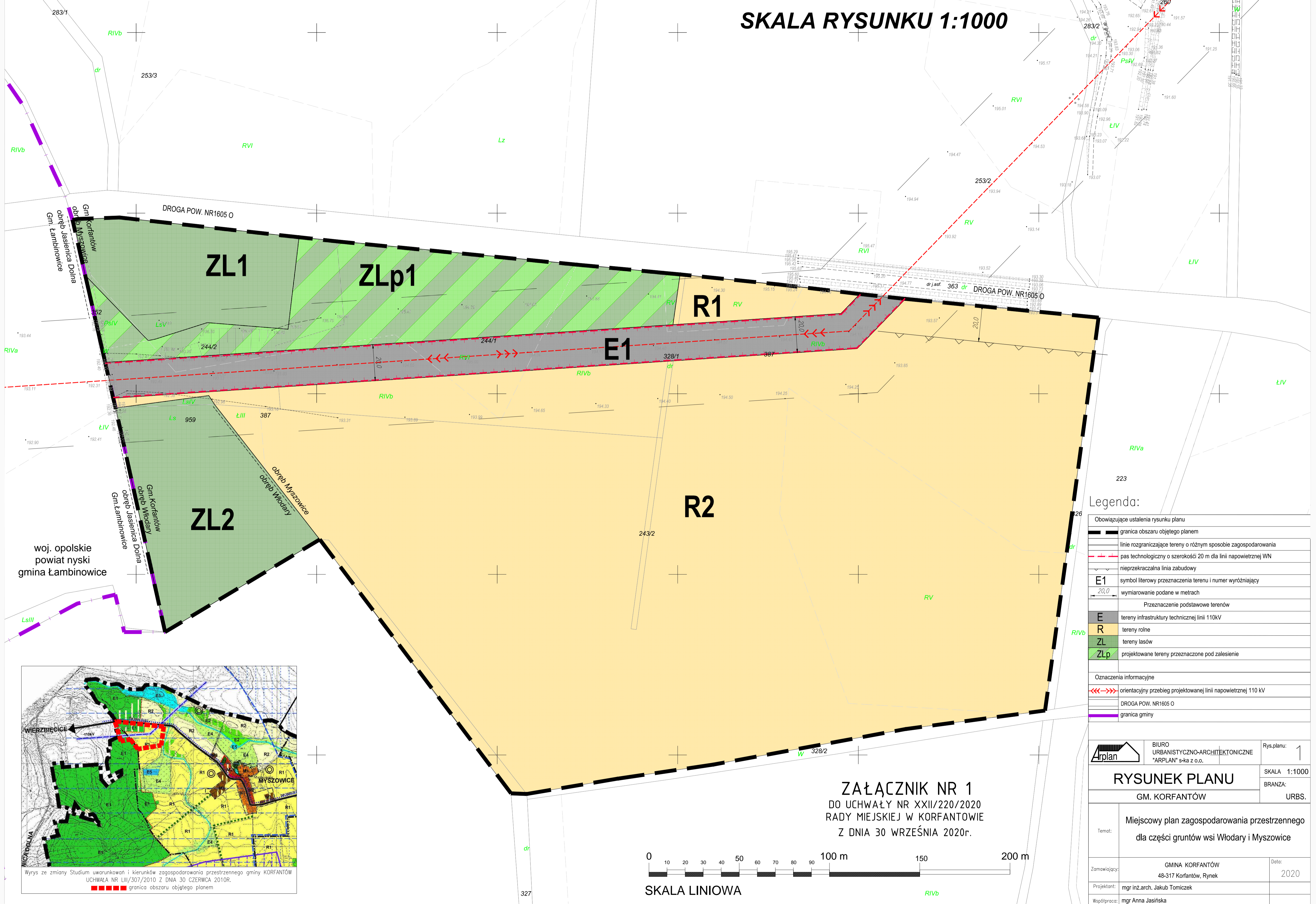
Przewodniczący

Ryszard Duś

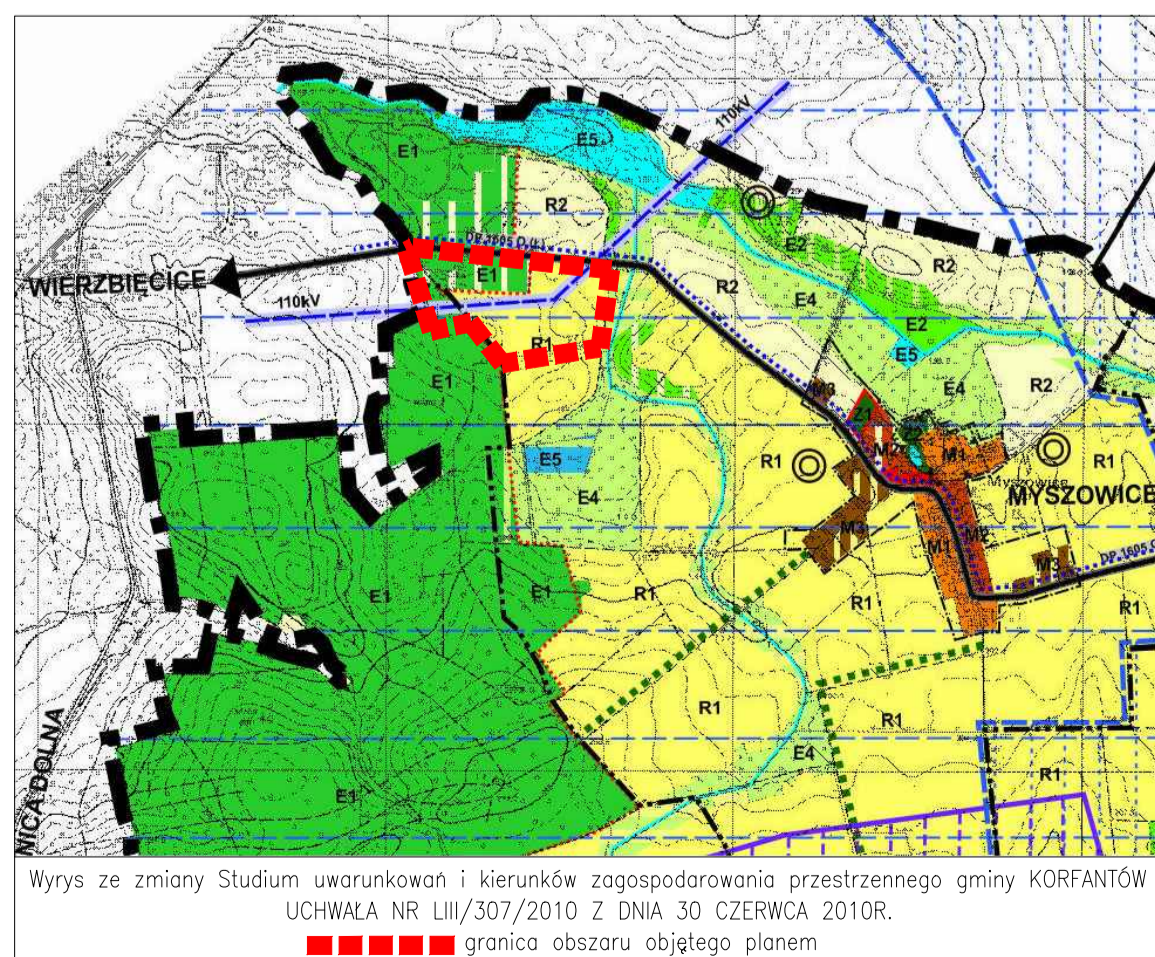
Miejscowy plan zagospodarowania przestrzennego dla części gruntów wsi Włodary i Myszowice



SKALA RYSUNKU 1:1000



woj. opolskie
powiat nyski
gmina Łambinowice



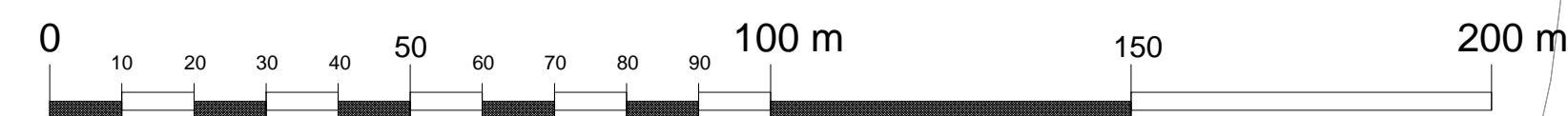
Wyrys ze zmiany Studium uwarunkowań i kierunków zagospodarowania przestrzennego gminy KORFANTÓW UCHWAŁA NR LIII/307/2010 Z DNIA 30 CZERWCA 2010R.
■■■■■ granica obszaru objętego planem

Legenda:

Obowiązujące ustalenia rysunku planu	
	granica obszaru objętego planem
	linie rozgraniczające tereny o różnym sposobie zagospodarowania
	pas technologiczny o szerokości 20 m dla linii napowietrznej WN
	nieprzekraczalna linia zabudowy
	symbol literowy przeznaczenia terenu i numer wyróżniający
	wymiarowanie podane w metrach
Przeznaczenie podstawowe terenów	
	tereny infrastruktury technicznej linii 110kV
	tereny rolne
	tereny lasów
	projektowane tereny przeznaczone pod zalesienie
Oznaczenia informacyjne	
	orientacyjny przebieg projektowanej linii napowietrznej 110 kV
	DROGA POW. NR1605 O
	granica gminy

	BIURO URBANISTYCZNO-ARCHYTEKTONICZNE "ARPLAN" s-ka z o.o.	Rys.planu: 1
RYSUNEK PLANU		SKALA 1:1000
GM. KORFANTÓW		BRANŻA: URBS.
Temat: Miejscowy plan zagospodarowania przestrzennego dla części gruntów wsi Włodary i Myszowice		
Zamawiający:	GMINA KORFANTÓW 48-317 Korfanów, Rynek	Data: 2020
Projektant:	mgr inż.arch. Jakub Tomiczek	
Współpraca:	mgr Anna Jasińska	

ZAŁĄCZNIK NR 1
DO UCHWAŁY NR XXII/220/2020
RADY MIEJSKIEJ W KORFANTOWIE
Z DNIA 30 WRZEŚNIA 2020r.



SKALA LINIOWA

ROZSTRZYGNIĘCIE BURMISTRZA KORFANTOWA O SPOSOBIE ROZPATRZENIA UWAG

wniesionych do projektu miejscowego planu zagospodarowania przestrzennego dla części gruntów wsi Włodary i Myszowice na podstawie Uchwały Nr XVII/128/16 z dnia 23 marca 2016 r. oraz Uchwały Nr XVIII/149/2016 z dnia 27 kwietnia 2016 r.

Na podstawie art. 17 pkt 12 ustawy z dnia 27 marca 2003 r. o planowaniu i zagospodarowaniu przestrzennym (T.j. Dz. U. z 2020 r. poz. 293 z późn. zm.) wyżej wymieniony projekt miejscowego planu zagospodarowanego przestrzennego w sprawie części gruntów wsi Włodary i Myszowice został wyłożony do publicznego wglądu w terminie od 2 czerwca 2020 r. do 3 lipca 2020 r. Termin składania uwag do projektu planu, określony zgodnie z wymogami art. 17 pkt 11 ww. ustawy, upłynął z dniem 20 lipca 2020 r.

OŚWIADCZAM

że w trakcie wyłożenia do publicznego wglądu ww. projektu planu miejscowego oraz dyskusji publicznej, która odbyła się dnia 29.06.2020 r., a także po zakończeniu okresu wyłożenia projektu planu do publicznego wglądu, tj. do 20 lipca 2020 r., **nie wpłynęła żadna uwaga** osoby fizycznych i prawnych oraz jednostek organizacyjnych nie posiadających osobowości prawnej, o których mowa w:

- 1) art. 18 ww. wstawy z dnia 27 marca 2003 r. o planowaniu i zagospodarowaniu przestrzennym (T.j. Dz. U. z 2020 r. poz. 293 z późn. zm.);
- 2) art. 39 ust. 1 pkt 3 i art. 54 ust. 3 ustawy z dnia 3 października 2008 r. o udostępnianiu informacji o środowisku i jego ochronie, udziela społeczeństwu w ochronie środowiska oraz o ocenach oddziaływania na środowisko (T.j. Dz. U. z 2020 r. poz. 283 z późn. zm.).

W związku z brakiem uwag do projektu ww. planu ich rozpatrzenie staje się bezprzedmiotowe.

Załącznik Nr 3 do uchwały Nr XXII/220/2020

Rady Miejskiej w Korfantowie

z dnia 30 września 2020 r.

Rozstrzygnięcie dotyczące sposobu realizacji i zasad finansowania inwestycji zapisanych w miejscowym planie zagospodarowania przestrzennego części gruntów wsi Włodary i Myszowice z zakresu infrastruktury technicznej, które należą do zadań własnych gminy.

Na podstawie art. 20 ust. 1 ustawy z dnia 27 marca 2003 roku o planowaniu i zagospodarowaniu przestrzennym (T.j. Dz. U. z 2020 r. poz. 293 z późn. zm.) Rada Miejska w Korfantowie rozstrzyga co następuje:

W obszarze objętym planem nie przewiduje się realizacji inwestycji z zakresu infrastruktury technicznej, które należą do zadań własnych gminy.