

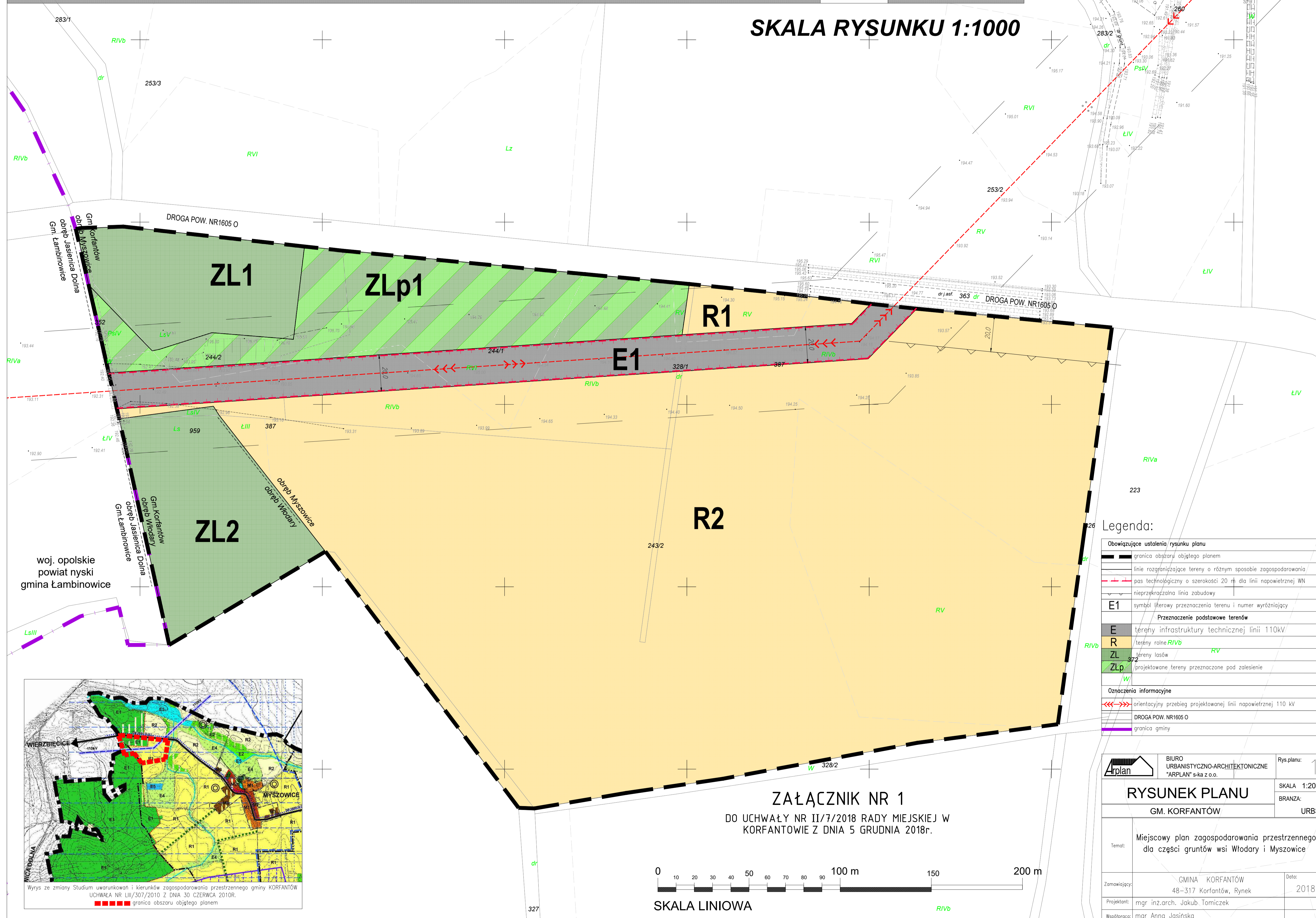


# Miejscowy plan zagospodarowania przestrzennego dla części gruntów wsi Włodary i Myszowice



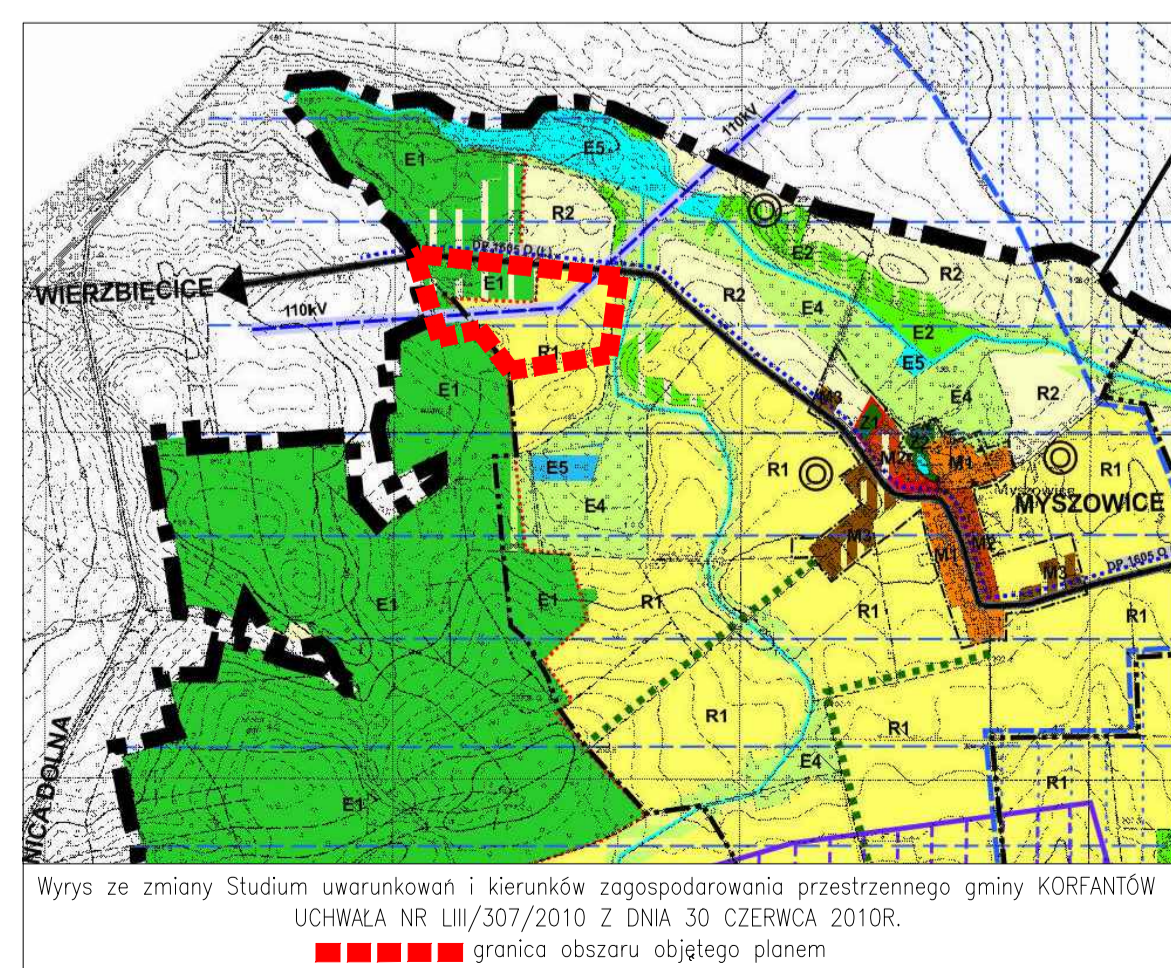
SKALA RYSUNKU 1:1000



Legenda:

Obowiązujące ustalenia rysunku planu	
	granica obszaru objętego planem
	linie rozgraniczające tereny o różnym sposobie zagospodarowania
	pas technologiczny o szerokości 20 m dla linii napowietrznej WN
	nieprzekraczalna linia zabudowy
<b>E1</b>	symbol literowy przeznaczenia terenu i numer wyróżniający
Przeznaczenie podstawowe terenów	
<b>E</b>	tereny infrastruktury technicznej linii 110kV
<b>R</b>	tereny rolne <i>RIVb</i> <i>RV</i>
<b>ZL</b>	tereny lasów
<b>ZLp</b>	projektowane tereny przeznaczone pod zalesienie
<b>W</b>	tereny wodne
Oznaczenia informacyjne	
	orientacyjny przebieg projektowanej linii napowietrznej 110 kV
	DROGA POW. NR1605 O
	granica gminy

	BIURO URBANISTYCZNO-ARCHITEKTONICZNE "ARPLAN" s-ka z o.o.	Rys. planu: 1
<b>RYSUNEK PLANU</b>		SKALA 1:2000
GM. KORFANTÓW		BRANŻA: URBS.
Temat: Miejscowy plan zagospodarowania przestrzennego dla części gruntów wsi Włodary i Myszowice		
Zamawiający: GMINA KORFANTÓW 48-317 Korfańtów, Rynek	Data: 2018	
Projektant: mgr inż. arch. Jakub Tomiczek		
Współpraca: mgr Anna Jasinska		



ZAŁĄCZNIK NR 1  
DO UCHWAŁY NR II/7/2018 RADY MIEJSKIEJ W KORFANTÓWIE Z DNIA 5 GRUDNIA 2018r.

