


211.

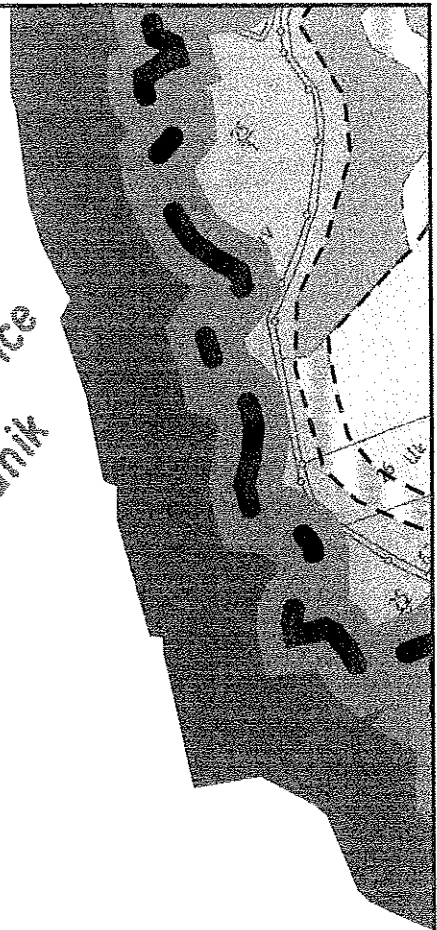


PRUDNIK

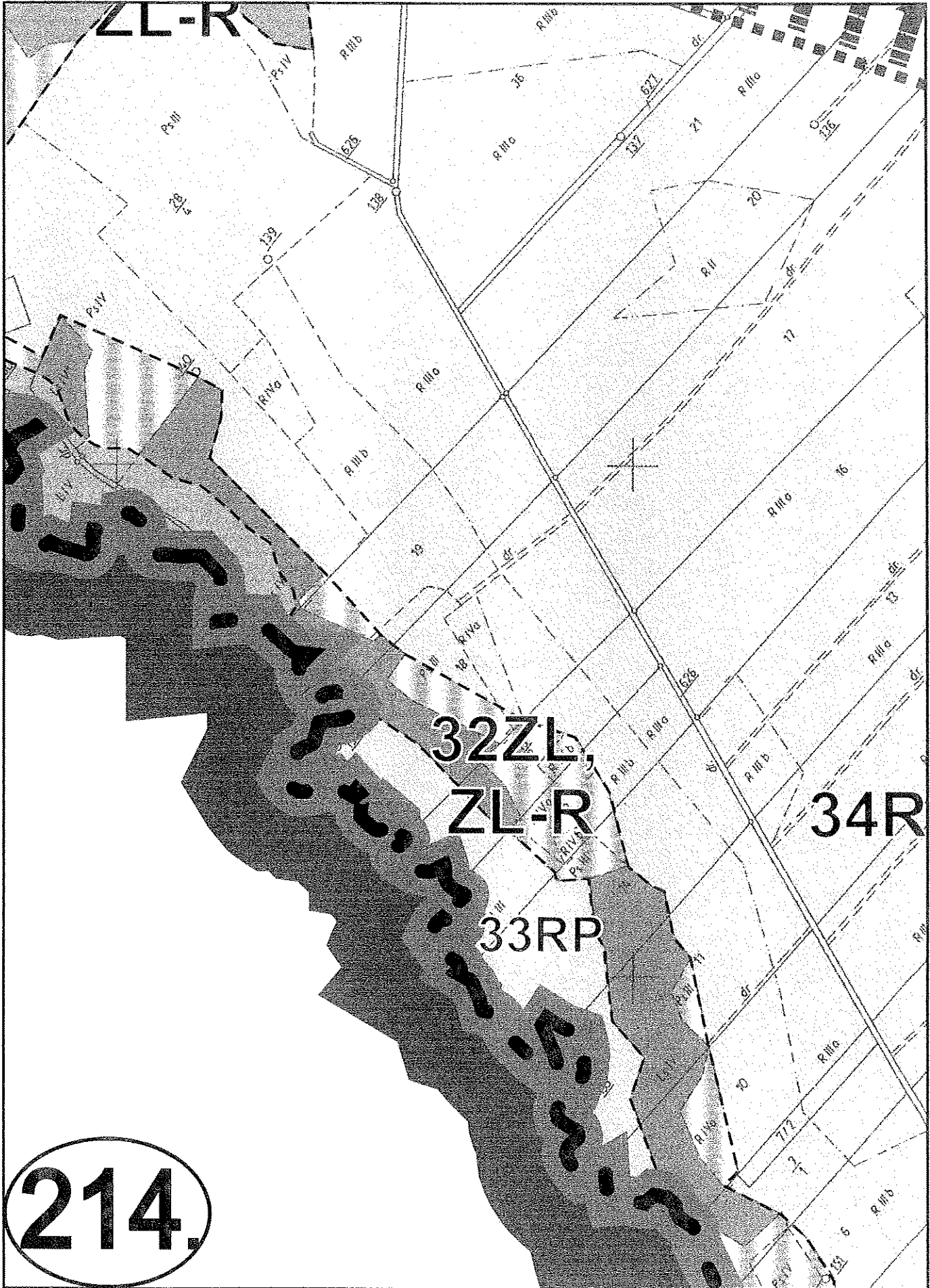
Piorunkowice

212.

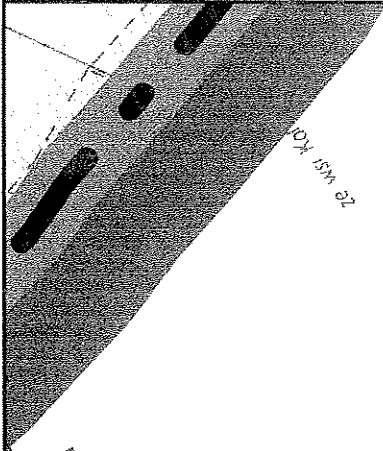
wies' Piarunkowice
gm. Prudnik




213.



214



Ze wsi Kół



338

Kolno
gm. Biała

216.

Wies' Rudziczka
gm. Prudnik



OZNACZENIA

	GRANICA OPRACOWANIA
	GRANICA POWATU
	GRANICA GMINY
	GRANICA WSI
	LINIE ROZGRANICZAJĄCE TERENY O RÓŻNYCH KATEGORIACH PRZEZNACZENIA
	GRANICE TERENÓW OBJĘTYCH AKTUALNYMI MIEJSCOWYMI PLANAMI PRZESTRZENNEGO ZAGOSPODAROWANIA
	STREFA OGRANICZONEGO UŻYTKOWANIA WOKÓŁ CMENTARZA
	LINIA ENERGETYCZNE WYSOKIEGO NAPIĘCIA
	GAZOCIĄG PRZESYŁOWY
	PROPONOWANY PRZEBIEG OBWODNICY
	STUDNIE
	STUDNIE WODOCIĄGU GRUPOWEGO ZLOKALIZOWANE W WYGRODZONYCH I ZAGOSPODAROWANYCH STREFACH OCHRONY BEZPOŚREDNIEJ
	STREFA OCHRONY POŚREDNIEJ WEWNĘTRZNEJ
	STREFA OCHRONY POŚREDNIEJ ZEWNĘTRZNEJ
	TERENY ZALEWOWE (możliwość występowania wód powodziowych)
	GRANICA OBSZARU GZWP WYMAGAJĄCE SZCZEGÓLNEJ OCHRONY
	TEREN ZLEWNI NYSY KŁODZKIEJ
	STANOWSKA ARCHEOLOGICZNE
	GRANICA STREFY "A" OCHRONY KONSERWATORSKIEJ
	GRANICA STREFY "B" OCHRONY KONSERWATORSKIEJ
	GRODZISKO
	POMNIK

	OBSZAR CHRONIONEGO KRAJOBRAZU "BORY NIEMODLIŃSKIE"
	REZERWAT PRZYRODY ISTNIEJĄCY
	REZERWATY PRZYRODY PROJEKTOWANE
	UŻYTKI EKOLOGICZNE ISTNIEJĄCE
	UŻYTKI EKOLOGICZNE PROPONOWANE
	PROJEKTOWANY ZESPÓŁ PRZYRODNICZO KRAJOBRAZOWY
	POMNIKI PRZYRODY
	ROŚLINY CHRONIONE
	WYSTĘPOWANIE WYBRANYCH GATUNKÓW ZWIERZĄT

WYTWÓRCZOŚĆ I SKŁADOWANIE

	TERENY PRODUKCYJNE ISTNIEJĄCE
	TERENY PRODUKCYJNE PROJEKTOWANE
	TERENY SKŁADOWANIA I MAGAZYNOWANIA
	TERENY DZIAŁALNOŚCI PRODUKCYJNEJ, SKŁADÓW, MAGAZYNÓW
	TERENY WYTWÓRCZOŚCI / SKŁADOWANIA Z ZIELENIĄ TOWARZYSZĄCĄ

ROLNICTWO

	TERENY ROLNE
	TERENY ROLNE BEZ PRAWA ZABUDOWY
	TERENY UPRAW OGRODNICZYCH
	TERENY UPRAW SADOWNICZYCH
	TERENY URZĄDZEŃ OBSŁUGI GOSPODARKI ROLNEJ
	- bazy ogólne gospodarstw wielkoprzestrzennych










MIESZKALNICTWO

	TERENY ZABUDOWY MIESZKANIOWEJ WIELORODZINNEJ
	TERENY ZABUDOWY MIESZKANIOWEJ JEDNORODZINNEJ
	TERENY ZABUDOWY MIESZKANIOWEJ MIESZANEJ / zabudowa mieszkaniowa z dopuszczeniem nieuciążliwych obiektów usługowych i zakładów drobnej wytwórczości /
	TERENY ZABUDOWY MIESZKANIOWEJ ZAGRODOWEJ /dozwolona lokalizacja nieuciążliwych zakładów rzemieślniczych oraz usług uzupełniających/
	TERENY ZABUDOWY LETNISKOWEJ




USŁUGI

	TERENY USŁUG PUBLICZNYCH
	- usług kultury
	- usług kultu religijnego
	- usług oświaty
	- usług ochrony zdrowia i opieki socjalnej
	- usług sportu
	- usług innych
	TERENY USŁUG KOMERCYJNYCH
	- usług turystyki
	USŁUGI NA DZIAŁKACH WYDZ. Z ZIELENIĄ TOWARZYSZĄCĄ
	- u. publiczne / u. Komercyjne






INFRASTRUKTURA TECHNICZNA

-  TERENY URZĄDZEŃ ZAOPATRZENIA W WODĘ
 TERENY URZĄDZEŃ ODPROWADZANIA I OCZYSZCZANIA ŚCIEKÓW
 - oczyszczalnie ścieków komunalnych
 TERENY GOSPODARKI ODPADAMI
 - tereny składowisk odpadów
 TERENY URZĄDZEŃ ELEKTROENERGETYCZNYCH
 - główne punkty zasilające /GPZ/
 TERENY URZĄDZEŃ GAZOWNICTWA
 - stacje redukcyjne



LASY

-  TERENY LASÓW
 - parki leśne
 TERENY DOLESIEŃ










ZIELEŃ

-  TERENY ZIELENI IZOLACYJNEJ
 TERENY ZIELENI PARKOWEJ
 TERENY OGRODÓW DZIAŁKOWYCH
 TERENY CMENTARZY CZYNNYCH / ZAMKNIĘTYCH
 TERENY OBSŁUGI GOSPODARKI LEŚNEJ



WODY

-  TERENY WÓD OTWARTYCH
 TERENY STAWÓW RYBACKICH

KOMUNIKACJA

-  TERENY TRAS I ULIC
 - drogi dojazdowe
 - drogi lokalne
 - drogi zbiorcze
 - drogi główne
 - DROGI WOJEWÓDZKIE
 - DROGI KRAJOWE
 TERENY PARKINGÓW ORAZ GARAŻY WYDZIELONYCH
 TERENY URZĄDZEŃ TRANSPORTU SAMOCHODOWEGO

OZNACZENIA INNE

-  WYRÓZNIK PORZĄDKOWO - FUNKCJONALNY TERENU
 TERENY O WSPÓLNYM WYRÓZNIKU PORZĄDKOWO - FUNKCJONALNYM

WYSTĘPOWANIE WYBRANYCH GATUNKÓW ZWIERZĄT I PROPONOWANE OSTOJE FAUNY W GMINIE KORFANTÓW

1. Kumak niżlny *Bombina bombina*
2. Grzebiuszka ziemna *Pelobates fuscus*
3. Ropucha paskówka *Bufo calamita*
4. Bąk *Botaurus stellaris*
5. Łabędź niemy *Cygnus olor*
6. Błotniak stawowy *Circus aeruginosus*
7. Pustułka *Falco tinnunculus*
8. Wodnik *Rallus aquaticus*
9. Derkacz *Crex crex*
10. Żuraw *Grus grus*
11. Bekas *Gallinago gallinago*
12. Siniak *Columba aenas*
13. Zimorodek *Alcedo atthis*
14. Dudek *Upupa epops*
15. Dzięcioł zielonosiwy *Picus canus*
16. Dzięcioł zielony *Picus viridis*
17. Dzięcioł średni *Dendrocopos medius*
18. Świergotek łąkowy *Anthus pratensis*
19. Świerszczak *Locustella naevia*
20. Strumieniówka *Locustella fluviatilis*
21. Muchotłoka błaszożyja *Ficedula albicollis*
22. Dziwonia *Carpodacus erythrinus*
23. Srokosz *Lanius excubitor*

ROŚLINY CHRONIONE ŚCIŚLE

1. Widłak goździsty *Lycopodium clavatum*
- 2a. Pełnik europejski *Trollius europaeus*
- 2b. Grzybień biały *Nymphaea alba*
3. Rosiczka okrągłolistna *Drosera rotundifolia*
4. Wawrzynek wilczyłoko *Daphne mezereum*
5. Barwinek pospolity *Vinca minor*
6. Śnieżyczka przebłęsnieg *Galanthus nivalis*

ROŚLINY CHRONIONE CZĘŚCIOWO

7. Kruszyna pospolita *Frangula alnus*
8. Pierwiosnek wyniosły *Primula elatior*
9. Kalina koralowa *Viburnum opulus*
10. Konwalia majowa *Convallaria majalis*


ROŚLINY RZADKIE

11. Gruszczyka średnia *Pyrola media*
12. Gruszczyka okrągłolistna *Pyrola rotundifolia*
13. Borówka bagienna *Vaccinium uliginosum*
14. Turzyca nitkowata *Carex lasiocarpa*
15. Rzęśl hakowata *Callitriche hamulata*

Z a ł a c z n i k
do uchwały nr XVI/123/04
Rady Miejskiej w Korfantowie
z dnia 28 stycznia 2004

PRZEWODNICZĄCY

Jan Włóksów

 Biuro Urbanistyczne - Architektoniczne "ARPLAN" s-ka z o.o.		Skala 1 : 10 000
Nasz adres 48-300 Nysa ul. Słowiańska 17 tel/fax (0-77) 433 33 81		
MIEJSCOWY PLAN OGÓLNY ZAGOSPODAROWANIA PRZESTRZENNEGO FUNKCJE I UŻYTKOWANIE TERENU		
AUTOR:	mgr inż. arch. Tadeusz Pawlik nr upr. 1054 / 80	
WSPÓLPRACA -OPRAC. GRAF.	mgr inż. Andrzej Stadnik	
PREZES	mgr Zbigniew Cwikliński	

220.